


Учитель географии Д.А.Чередниченко

6 класс



Основные формы рельефа Земли



Формы рельефа Земли по размерам

Формы рельефа Земли

Материки

Океаны

Горы

Равнины

Подводные горы

Подводные равнины

Формы рельефа суши

Горы

Равнины

**Высокие
свыше
2000м**

**Средние
1000-2000м**

**Низкие
до 1000м**

**Плоскогорья
свыше
500м**

**Возвышен-
ности
200- 500м**

**Низмен-
ности
до 200м**

Гора – это
выпуклая часть
земной коры, высота
которой больше 500
метров над уровнем
моря



Горы по одиночке не стоят, они образуют хребты



**Много гор образуют горную страну, которая имеет
свое название**

Высокие горы

- имеют абсолютную высоту свыше 2000 метров



Средние горы

- имеют абсолютную высоту от 1000 до 2000 метров




Низкие горы

- Низкие горы – это горы, абсолютная высота которых не превышает 1000 метров






Вершина - Эверест



Х Р Е Б Е Т



Гребень



Равнины – это
части земной
поверхности с
различием
относительных высот
на ней не более 200м



Возвышенности

Возвышенности –
это равнины,
абсолютная
высота которых
колеблется от
200 до 500
метров



Низменности

**Равнины,
абсолютная высота
которых не
превышает 200
метров, называются
низменностями**

